







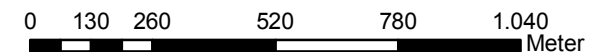
Centrum voor Onderzoek en Statistiek

Territoriale Indeling Rotterdam

Stadscentrum

- Gemeentegrens 
- Deelgemeentegrens 
- Buurtgrens 
- Subbuurtgrens 
- Subbuurtdeelgrens 

Klik in Acrobat Reader op de  knop om lagen van deze kaart aan of uit te zetten.



1:16.000

Kaarten :
Gemeentewerken Rotterdam
afdeling Landmeten
© 2011

